

pointe du « Cornet Brassart », puis continuez jusqu'au prochain petit pont métallique pour traverser le Guarbecque. Ensuite poursuivez sur le bas-côté de la route jusqu'au chemin agricole, situé à gauche, avant le passage à niveau d'Ham-en-Artois. Empruntez-le sur 640 m. Il longe cette voie ferrée, il vous emmène à l'ancienne gare d'Ham-en-Artois.

Vous suivez le balisage de la GRP de la Lys (balisée rouge et jaune) jusqu'à la fin du circuit.

7. Arrivé sur la D94, Rue Grand Marais, passez la voie ferrée et bifurquez de suite à gauche en longeant une pâture, ensuite continuez à droite dans une voyette « Chemin des Tours des Champs d'En Bas ». Au bout de ce sentier, tournez à droite dans la Rue de Lillers (D 188) puis à gauche dans la Rue d'En Haut. Continuez dans cette rue en forme de L, cette voie rejoint la Rue de l'Eglise.



Ham-en-Artois viendrait de Hamma, Ham qui signifie marécage. Passez l'église abbatiale Saint-Sauveur (classée Monument Historique) et l'ancienne Abbaye. Elle fut construite au XIe siècle par Enguelrand, seigneur de Lillers, au retour d'un pèlerinage à Saint-Jacques de Compostelle, en mémoire de son fils décédé.

8. Continuez tout droit dans la Rue de Bourecq, en restant sur votre droite, jusqu'au passage du pont où vous emprunterez sur 500 m, un chemin agricole parallèle à la D188. Un mur d'arbres et de buissons sert de « pare-bruit ». Ensuite, descendez les marches, prenez à gauche, le bas-côté de la D188 jusqu'au prochain chemin (côté trottoir) « la rue de la Rivière ».

9. Vous arrivez au bord des berges du Guarbecque, ce sentier terreux et herbeux borde ce cours d'eau en traversant le Marais Pourri. L'aulne glutineux et le saule sont l'emblème de nos cours d'eau. Grâce à leurs racines, les bords de berge ne s'érodent pratiquement pas. L'aulne peut aussi être étêté comme son voisin le saule nommé « saule têtard ».

10. Arrivé à la sortie de ce site, tournez à droite sur la D91 jusqu'au carrefour.

11. Continuez tout droit dans la rue de Mazinghem puis Rue du Marais, à Lilette, hameau de Mazinghem. Après le virage (gauche), laissez de côté la rue de droite en continuant dans la rue des cressonnières sur 120m, puis empruntez la petite voyette (droite) située en face de l'impasse des Fausses Rivières. Ce petit sentier très discret, longe le parc boisé du Château de la Lilette. Sur la droite, vous apercevez d'anciennes cressonnières aménagées en étang (propriété privée).

12. Ce chemin de liaison vous emmène sur une route «en lacet» (être prudent) la Rue du Château, pour rejoindre la commune de Mazinghem. (à droite, avant la D 186, chapelle privée de pierres blanches, cachée dans le bosquet est abandonnée). Au bout de cette voie, traversez prudemment la D186 pour continuer dans la rue de l'église de ce village. Vous êtes arrivé.

Marais Pourri

Sentier de randonnée pédestre



Le Marais Pourri et le Guarbecque

La rivière est citée sous le nom de Marsbecque en 887 pour signifier «le ruisseau du marécage». Le Marais Pourri a été assaini par les bénédictins d'Ham-en-Artois. À Norrent-Fontes, l'abondance des eaux du Marais Pourri et des cressonnières environnantes sert de source au Guarbecque, un ruisseau qui, à Saint-Venant, rejoint la Lys.

L'église Notre-Dame de l'Annonciation de Mazinghem, de dimensions modestes,



ne passe pourtant pas inaperçue. Elle fut construite au XIe siècle, en pierre blanche et soubassement de grès et de silex et dotée d'un portail au XIIIe siècle. Son clocher carré est surmontée d'une flèche octogonale en pierre. Sur le côté Nord, une petite chapelle funéraire fut construite par la famille de Grault de Tannay au XVIe siècle.

Départ : Avancez vers le centre du village, au croisement de la Rue de Molinghem et la Rue de l'Eglise, restez sur votre droite, passez le cours d'eau « la Rivière », affluent du Guarbecque, prenez la Rue de Molinghem.

1. Juste après le virage, observez bien la prochaine bifurcation à gauche « la Haute voyette » (communale) qui se situe entre deux habitations. Elle traverse en partie, les parcelles agricoles et relie le centre du village à la rue de Moscou. Sorti de cette voyette, tournez deux fois à droite, vous arrivez ainsi dans un chemin de terre

Départs du P.R. :

Mazinghem

Parking salle communale
Rue de l'Eglise

Ham-en-Artois

Variante plus courte
Parking stade Football

Distance : 15 km

Variante : 11 km

Durée : 3h45 - 2h45

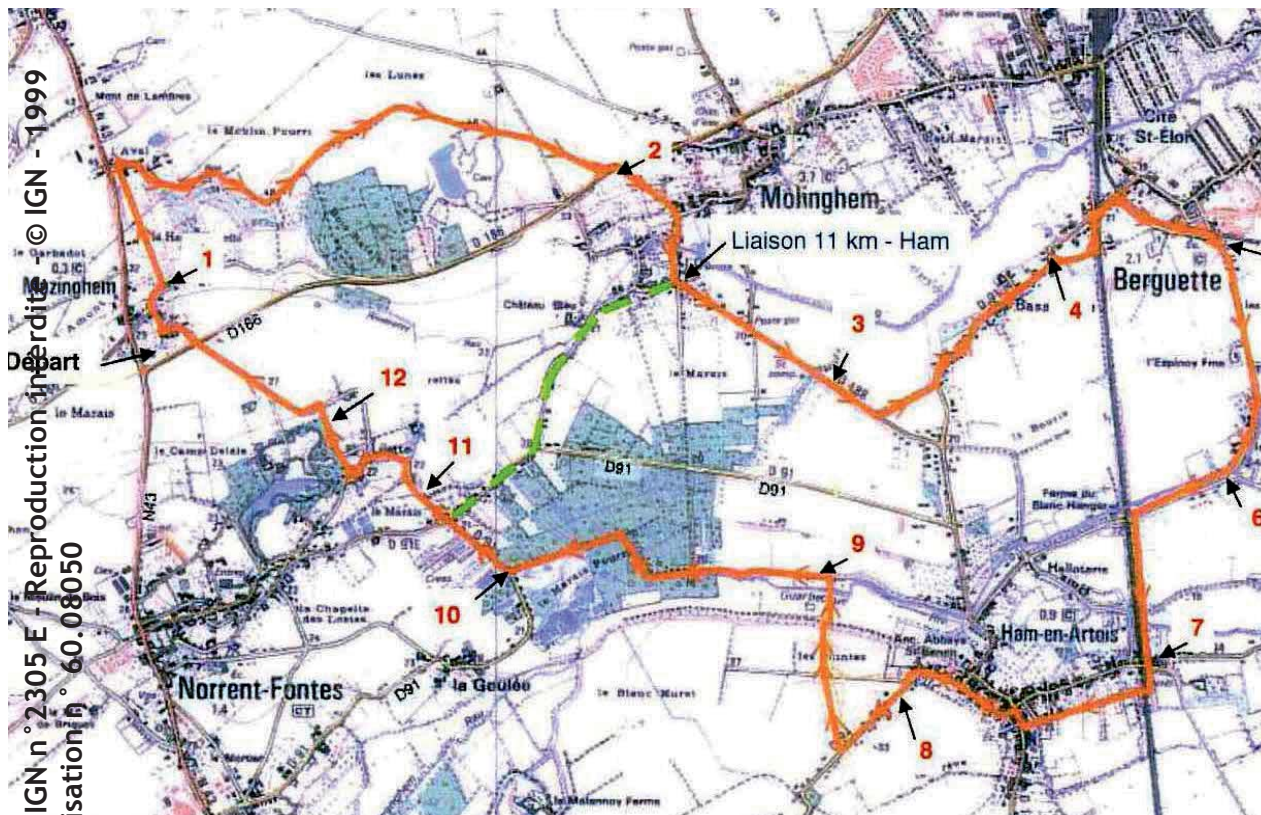
Sentier labellisé par la FFRP

Balisage : — PR



Sentier aménagé par les Communautés de communes Artois-Lys et Artois Flandres

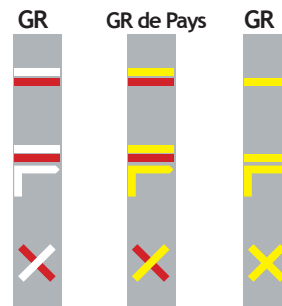
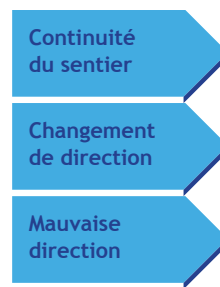
Renseignements : Office de Tourisme du Pas de la Lys Romane
Tél. 03 21 25 26 71



Carte IGN n° 2305 E - Reproduction interdite
 Autorisation n° 60.08050 © IGN - 1999

Quelques règles de bonne conduite !

Evitez de piétiner prairies et récoltes, d'exciter les animaux en pâturage.
 Pensez à ramener les déchets du pique-nique.
 Prenez le temps de parler avec les gens.
 Evitez les ballades durant la période de chasse.
 Restez courtois et respectez les autres.
 EN CAS DE DEGRADATION sur le sentier (flèche arrachée...) veuillez signaler le problème constaté (en donnant le code pieu, ex : Na 1 du site concerné) à la Communauté Artois-Lys - 03 21 54 60 70.



Comité de Randonnée Pédestre
 Rue Jean Bart - Angres
 Tél. : 03 21 72 67 33

FFRandonnée
 www.ffrandonnee.fr

et caillouteux, entouré d'arbres et d'arbustes aux essences variées. Il n'est pas rare de rencontrer un hérisson, une famille de chevreuil. Resté sur votre droite, vous contournez le Bois Ratelet et la carrière.



Un cimetière Mérovingien des VI-VIIe siècles, a été découvert aux environs des années 50 dans la sablière de Mazinghem. Une vingtaine de tombes ont été mises à jour. Les trouvailles ont été déposées au musée de Béthune. On a aussi découvert dans ce secteur divers silex de taille réduite datant du Paléolithique au Néolithique (35 à 2000 av. J.C.).

Arrivé à l'intersection des 3 sentiers, empruntez celui du milieu qui est herbeux, continuez jusque la D186, rue de Mazinghem.

2. Traversez très prudemment pour rejoindre la cavée, cachée par les arbustes. En bas de ce petit sentier ombragé, tournez à droite dans la rue de l'Oblois puis première à droite, Rue Canette jusqu'à la patte d'oie, chemin de liaison 11km (départ d'Ham-en-Artois). Ensuite tournez à gauche, Rue du Marais, l'intersection passée, continuez tout droit, dans la Rue de Lillers jusqu'à la D188.

3. Traversez-la prudemment, rejoignez la rue de Molinghem puis tournez à gauche dans le chemin de Molinghem, sentier terreux. A la sortie de celui-ci, prenez à gauche, Rue Basse, tout droit sur 760 m.

4. Avant le grand virage, empruntez la voyette, située entre deux habitations. Des haies nous permettent de distinguer l'espace « voyette » et les « propriétés privés ». Bordée d'arbustes, elle vous emmène jusqu'à la voie ferrée. Grâce à cette voyette, les habitants allaient directement au cimetière et à l'église de Berguette en traversant le chemin de fer. Au bout de la voyette, prenez le sentier à gauche qui longe la voie ferrée, puis traversez le passage à niveau de Berguette. A la prochaine bifurcation, tournez à droite dans la Rue Pierre Bérégovoy et suivez l'ancienne voie de chemin de fer, aménagée en chemin de promenade.

5. Au bout de cette rue, empruntez la Rue des Ecoles, située à droite. Continuez tout droit sur 1km environ, vous passez devant l'ancien moulin à eau de Berguette à « usage de moudre du bled ». Au XVIe siècle, il appartenait aux religieux de l'abbaye d'Ham et fut vendu comme bien national en 1790. Placé sur le Guarbecque, exacte limite entre deux localités, il fut appelé « moulin de Berguette » parce que la porte d'entrée du meunier était placée du côté de ce village.



6. Prenez le chemin, à droite du « Pont Glin », remarquable pont en briques qui marque la