

## 13 SENTIER DULANDACRES

15,5 km 3h30  
12,5 km 3h → variante des Blockhaus

### Tourisme naturel...

Les zones humides que vous croirez, pourront créer de la main de l'homme (mares, bassin, dorège et de rétention des eaux) constituent des lieux de forte biodiversité où vivent rapaces, oiseaux d'eau, grenouilles et plantes rares.


Depuis le Mont d'Herquelingue, vous trouverez de belles perspectives sur le viaduc d'Échinghen et sa vallée.



1. Cheval bouloonnais, Mont d'Herquelingue
2. La Liène
3. Blockhaus.

### Pour la petite histoire

En empruntant la variante des blockhaus, vous observerez les vestiges de ces constructions de la seconde guerre mondiale rappelant l'importance stratégique des minis du Bouloonnais.



Commune de départ : Isques

Stationnement et accès au sentier : 1



Coordonnées GPS :

Latitude : 50.676 - Longitude : 1.646

Infos pratiques :

Communauté d'agglomération du Bouloonnais

1, boulevard du bassin Napoléon - BP 755 - 62321 Boulogne-sur-Mer Cedex

Tél. : 00 33(0)3.21.10.36.30


www.tourisme-bouloonnais.fr/balade



Balades et randonnées pédestres

Le Bouloonnais

naturellement!




# Sentier du Landacres

13

Départ Isques



3h30



niveau moyen



15,5 km



12,5 km

variante des Blockhaus →



## Descriptif du parcours

Départ sur le parking de la place des écoles à Isques.

- 1 À partir du parking, descendre la petite côte, puis prendre à droite vers les terrains de tennis. Prendre à gauche après le terrain de foot et rejoindre la rue droite de la Liène par le chemin herbeux (250 m).
- 2 Prendre à gauche le chemin engazonné en longeant la rivière sur 500 m (suivre les balises sur les grosses pierres). Traverser le ruisseau Blanchard par un petit pont de bois et longer le ruisseau sur 100 m. Vous arrivez sur la rue de l'Église que vous continuez jusqu'aux serres des Trois fontaines (750 m).
- 3 Continuer en empruntant le chemin herbeux jusqu'aux allées (après la balise) passez sous la N1 puis longer l'A16 (500 m) que vous traversez ensuite grâce à une buse.
- 4 Pénétrer dans la zone verte de Landacres et suivre le balisage sur 2 km (passage dans des zones boisées et humides aménagées de banc). Traverser le D240 puis reprendre le chemin en face sur 550 m, vous arrivez à un croisement, prendre sur votre gauche.
- 5 Après 500 m de chemin caillouteux, vous arrivez sur la D240, la traverser et emprunter la route de Quéhen en face.
- 6 Après 600 m, prendre à droite le long d'une ferme, et emprunter la route d'Herquelingue qui vous emmène sur le mont. Faire le tour de celui-ci par un chemin caillouteux et passer le bois herbeux qui se situe sur votre droite. Au carrefour prendre à droite ou à gauche pour la variante (12,5 km).
- 7 Après avoir pris à droite, suivre la route sur 800 m, passer sous le viaduc puis tourner à gauche au niveau du ruisseau Saint-Léonard. Reprendre le chemin herbeux sur 300 m puis tourner à droite sur une petite allée. Tourner à gauche sur l'avenue du Moulin et rejoindre l'avenue du Docteur Croquois (D940).
- 8 Prendre à gauche sur 600 m, au rori-point tout droit direction Isques. Traverser la route et prendre le trottoir de droite sur 500 m. Prendre à droite le chemin Georges Ducrocq. Passer devant le stade puis rejoindre le parking de départ.

### Variante des Blockhaus :

Après avoir pris à gauche, suivre la route qui redescend vers Isques, passer sous le viaduc de petite rue à gauche, puis prendre à droite le chemin de la Liène. Vous retombez sur la N1 et le parking se trouve à 250 m sur votre droite.



### Balisage :

Des fiches, des bornes et des panneaux de peinture sont disponibles le long du circuit.



### Équipement nécessaire :

Bonnes chaussures et une paire de jumelles.

- Ne quittez pas les sentiers balisés et respectez le travail des gestionnaires des sites, des agriculteurs et des forestiers.
- Protégez la faune, la flore et l'environnement, emportez vos déchets.
- Respectez la signalisation ainsi que les aménagements en bordure du circuit.
- Dans le cas de modifications des itinéraires (améliorations, déviations pour causes de travaux...), suivez le nouveau balisage qui ne correspond plus alors à la description.

### SERVICES DE PROXIMITÉ :

Mairie de Wirmille - 163 Route nationale  
Tél. : 00 33(0)3.21.10.13.83

- Camping derrière la mairie d'Isques.
- Plusieurs gîtes se trouvent sur le circuit :  
- au niveau de la sortie de la forêt de Boulogne (Courcolette)  
- au niveau d'Herquelingue.

Plusieurs commerces sont accessibles à Isques.

## 13 SENTIER DULANDACRES

15,5 km 3h30

12,5 km 3h

