

La Chapelette

6- De retour sur Amettes, avant d'emprunter une nouvelle fois le GR, vous découvrirez un modeste oratoire, dit « la Capelette », bâti et entretenu par la famille Labre. Cet oratoire du XVIII^e siècle, constitué de pierre, présente une niche grillagée qui abrite quelques statuette.

Amettes, village natal de Saint Benoît-Joseph-Labre

La Nave et la Coqueline laissent entre-elles une sorte de promontoire sur les versants duquel s'échelonnent les habitations, les jardins et les prairies d'Amettes. Au sommet de cette petite colline, appelée « le Crinquet », émerge le clocher de la paroisse. En contrebas, face à la place, sur le versant sud de la vallée de la Nave, subsiste la maison natale de saint-Benoît Labre, que l'on peut visiter en descendant la pâture ou le chemin de croix aménagé au cours de ce siècle. Benoît-Joseph Labre est né à Amettes le 26 mars 1748, dans une famille de cultivateurs. Il était l'aîné de quinze enfants. A 21 ans, il quitte les siens et commence une vie de pèlerin. Il va de sanctuaire en sanctuaire en sillonnant les routes d'Europe. Sa mort à l'âge de 35 ans, le 16 avril 1783 à Rome provoque un immense concours de peuple autour de son corps. Il est béatifié en 1860 et canonisé en 1881. Benoît Labre est resté ce saint des humbles et des modestes. Sa maison natale et le chemin de croix font l'objet d'un pèlerinage annuel qui attire une grande foule, du dernier dimanche d'Août au premier dimanche de Septembre.



Vous remarquerez le grand totem signalétique des sentiers de randonnée, devant la maison natale de Saint Benoît-Joseph-Labre, plusieurs circuits traversent Amettes.

Le plus récent, reconnu comme Chemin d'Europe, est «la Via Francigena», de Kent à Rome.

Une brochure «découverte du patrimoine» (en vente) et le dépliant «descriptif de l'itinéraire» (Thérouanne - Allouagne) sont disponibles à l'office de tourisme du Pays de la Lys Romane.



Sentier aménagé par la
Communauté Artois-Lys

La Coqueline



Sentier de randonnée pédestre



Une portion du sentier est en parfaite harmonie avec une petite rivière nommée « la Coqueline » qui prend sa source à Bailleul-les-Pernes non loin d'Amettes et qui se jette dans un autre cours d'eau, « la Nave », au lieu dit la Cauchiette. C'est cette petite rivière qui donne son nom au sentier.

Découverte du patrimoine naturel, architectural et culturel :

D'un point de vue paysager, le sentier de la Coqueline met en valeur les particularités des contreforts de l'Artois : celles d'un plateau entaillé par des vallées étroites orientées sud-ouest / nord-est. La petite vallée de la Nave constitue un exemple remarquable en la matière. Elle crée un paysage vallonné et verdoyant caractéristique de l'Artois.

Le départ du sentier se fait du parking de la place de la Mairie d'Amettes, à proximité de l'église. Amettes est un petit village d'environ 500 habitants connu principalement pour la présence, sur ses terres, de la maison natale du Saint Benoît- Joseph-Labre, l'un des saints les plus vénérés d'Artois.

L'église Saint-Sulpice d'Amettes

1- Dès le départ du sentier, vous pouvez visiter l'église dont la partie la plus ancienne (XVI^e siècle) va de la tour jusqu'à l'endroit où se trouve actuellement la chaire. Cette partie n'a subi que peu de changements depuis. L'ensemble de l'église, lui, a doublé après la béatification de Saint-Benoît en 1862. L'église nouvelle fut bénite le 16 juin 1864.

Départ du P.R. :
Amettes
Place de la mairie

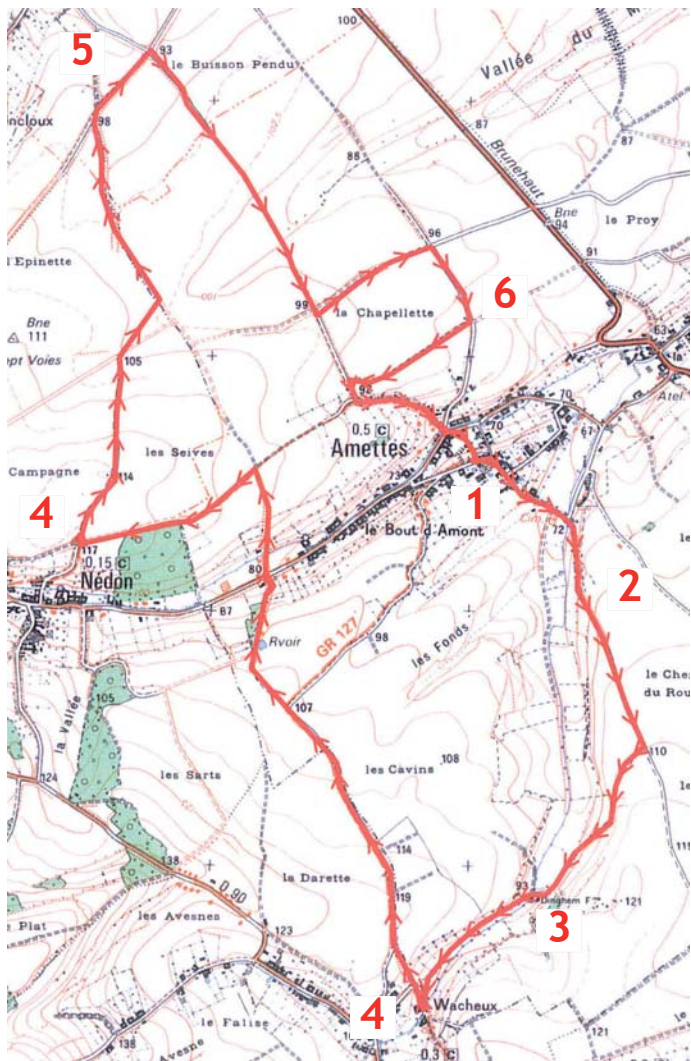
Longueur : 10km

Durée : 2h30

Balises :  PR[®]
 GR[®]

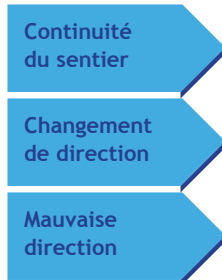
Sentier labellisé par la FFRP

Renseignements : Office de Tourisme du Pays de la Lys Romane
Tél. 03 21 25 26 71

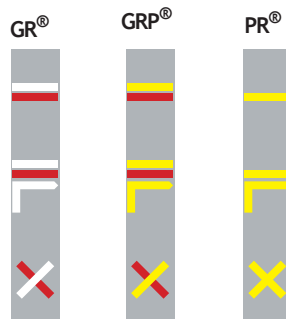


Quelques règles de bonne conduite !

Évitez de piétiner prairies et récoltes, d'exciter les animaux en pâturage.
 Pensez à ramener les déchets du pique-nique.
 Prenez le temps de parler avec les gens.
 Évitez les ballades durant la période de chasse.
 Restez courtois et respectez les autres.
 EN CAS DE DEGRADATION sur le sentier (flèche arrachée...) veuillez signaler le problème constaté (en donnant le code pieu, ex : Na 1 du site concerné) à la Communauté Artois-Lys - 03 21 54 60 70.



Comité de Randonnée Pédestre
 Rue Jean Bart - Angres
 Tél. : 03 21 72 67 33



A l'intérieur, vous y découvrirez, notamment, les reliques du Saint : la paillasse sur laquelle il est mort et trois reliquaires renfermant une rotule, une des chaussures qu'il portait le jour de sa mort et un morceau de son recueil prélevé lors de son déplacement dans l'église de Rome où il fut enterré. Les nouveaux vitraux du chœur de l'église : « la vie de Saint-Benoît en images » furent inaugurés en 1976. Le mobilier du XVIIIe siècle est également intéressant.



Paysages d'Artois

2- Lorsque vous reprenez le sentier de randonnée, vous quittez le centre du village et découvrez les paysages vallonnés des contreforts de l'Artois, ainsi qu'en bas du chemin des berceaux (nom provenant certainement de la présence passée d'un champ de tir à l'arc nommé « berceau »), une des nombreuses

chapelles situées le long du parcours. Sur la façade de pierre, le fronton triangulaire supporte deux pilastres. Le corps est en briques, rehaussé de chaînages de pierre. La porte a disparu et on l'a remplacée par une grande niche vitrée.

La ferme Dinghem

3- Le chemin Roullau nous mène à la ferme Dinghem, avec ses murs typiques de torchis ; bâtisse isolée qui constitue le seul écart du village. Devant cette ferme nichée aux abords de la Coqueline, il existait encore un oratoire. Murs de pierre, toit débordant sur une corniche moulurée, N.D. de Lourdes a été bâtie à la fin du siècle dernier. Elle ne reste plus rien de ce bâtiment.

La jonction avec d'autres sentiers

4- Après la ferme, vous longez le cours d'eau de la Coqueline sous une magnifique voûte d'arbres champêtres avant d'emprunter une partie du sentier de Grande Randonnée (GR®127) qui traverse l'Artois de la région arrageoise au boullonnais. Lorsque vous quittez ce G.R. et que vous traversez la Départementale 69 avant de rejoindre le village de Nédon situé dans la vallée de la Nave en amont de la commune d'Amettes, le sentier rejoint un autre P.R. : il s'agit du circuit du « Pignolet ».

Vers Auchy-au-Bois...

5- En quittant Nédon, vous vous dirigez vers la partie sud du village d'Auchy-au-Bois. Ce village d'environ 390 habitants s'est développé sur le plateau et dans le petit vallon de la Méroise. A l'horizon vous apercevez la tour médiévale de Fromentel, ancien château du XIVe siècle qui est le siège, aujourd'hui, d'une exploitation agricole.