

LE BALISAGE DU CHANTIER

Balisage par marques de peinture bleue et jaune apposées à hauteur des yeux sur différents supports, pylônes, pieux et flèches en bois, arbres, murs.

LA CHARTE DU RANDONNEUR

Rester sur les chemins et sentiers balisés

Garder vos chiens en laisse

Respecter les cultures et animaux et les outils de travail des agriculteurs

Rester courtois avec les autres usagers de la nature ou des chemins

Ne rien jeter et emporter vos déchets

Ne pas faire de feu

Observer la faune et flore sans y toucher

Signaler à la Communauté de Communes de l'Atrébatie toute difficulté majeure rencontrée sur le parcours

CARTE IGN DE RÉFÉRENCE

2405 Ouest (Béthune)

2406 Ouest (Avesnes-le-Comte)


LES RANDONNÉES EN ATRÉBATIE

Le chemin de la Vallée des prêtres (5 km)
départ de la mairie de Magnicourt-en-Comté

Le chemin des Piedsentes (9.5 ou 16 km)
départ du Château de Penin

Le chemin de la Vertu Bleue (12.5 km)
départ de l'église d'Hermaville

Le sentier des Bosquets (14 km)
départ de la place de Chelers



Si vous souhaitez avoir plus de renseignements sur le patrimoine, des idées de visites sur le territoire, les hébergements et les lieux de restauration, n'hésitez pas à télécharger la carte touristique.



Communauté de Communes de l'Atrébatie
ZA Ecopolis - route de Penin 62127 TINCQUES
03 21 41 40 00 - accueil@cc-atrebatie.fr
www.cc-atrebatie.fr




Villers-Châtel


Chemin de la Charbonnière

Au Moyen-âge, les paysans exploitaient le charbon de bois, d'où le chemin de la Charbonnière




 156 m
96 m

 12 km

 4 h

 Facile

 Château,
point de vue,
Gué, Eglises

LE CHEMIN DE LA CHARBONNIERE

Parcours assez facile hormis une descente un peu rapide vers le gué de Caucourt. Départ de la place des Martyrs à Villers-Châtel (voir panneau descriptif).

- Prendre à droite et passer devant le château du XVIIIème siècle avec le soubassement de la tour ronde datant des environs de 1540. Au calvaire, prendre à gauche (ce calvaire rappelle l'emplacement d'un cimetière militaire de la Grande Guerre 1914 / 1918).

- Continuer tout droit jusqu'à la borne jaune d'une canalisation de gaz. Prendre à gauche, panorama sur les terrils de Bruay-la-Buissière, vestiges de l'exploitation minière à proximité.

- A 800m environ, prendre à droite un chemin creux encaissé, en pente. En bas du chemin, suivre la lisière du bois pendant 200 m prendre à gauche jusqu'au Gué de Caucourt. Traverser ce Gué et longer le ruisseau jusqu'à l'église fortifiée (cadran solaire).

- Prendre à gauche en suivant toujours la rivière. A la sortie du Village, suivre la route qui monte en direction de Béthonsart tout en admirant le paysage bucolique. Arrivé à Béthonsart, prendre à gauche, traverser le village jusqu'à l'église (flèche à crochets fortifiée), dédiée à Sainte Elizabeth de Hongrie datant du XVIème siècle.

- Revenir sur vos pas jusqu'au monument aux morts et prendre à droite en direction de Mingoal.

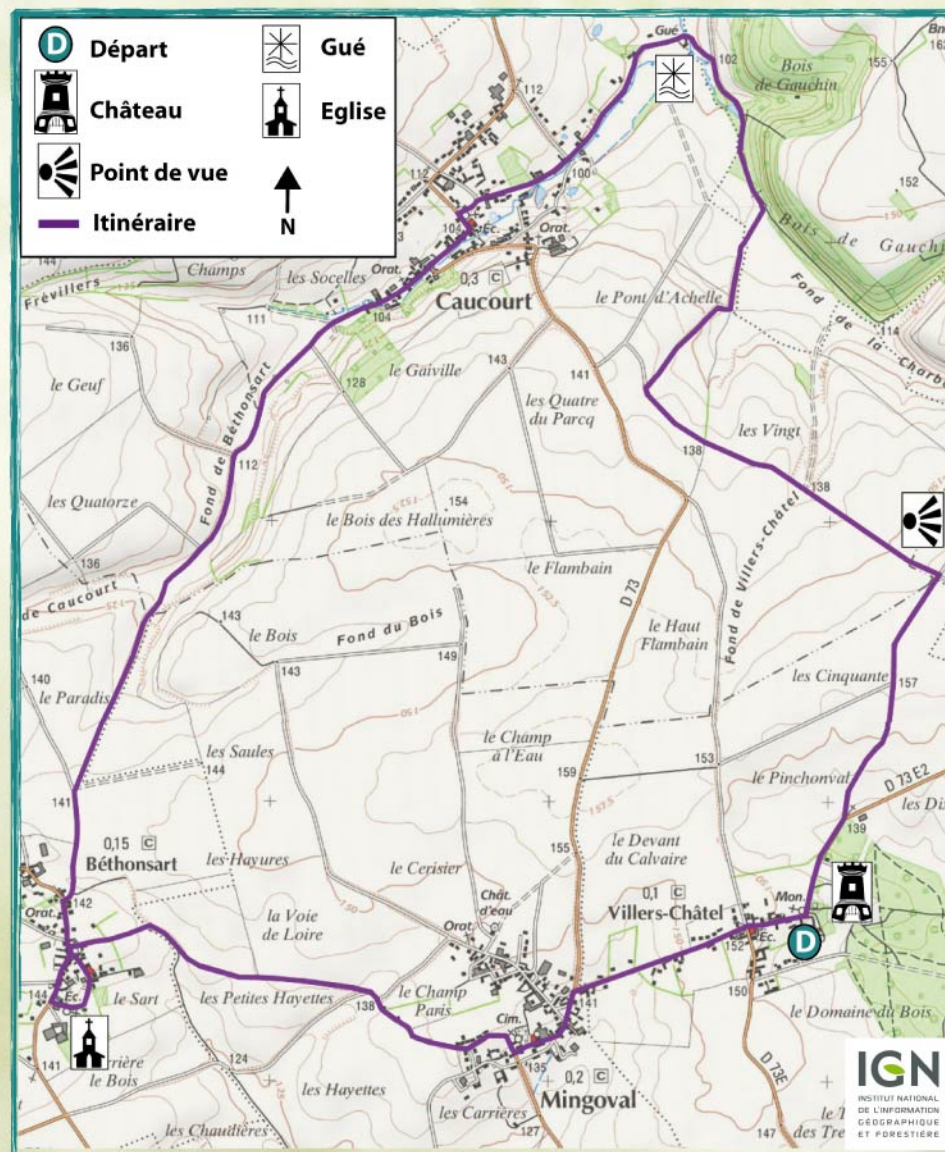
- Passer devant l'église avec sa flèche à crochets classée du 16ème siècle et son portail Saint-Lievin.

- Traverser le village et prendre à droite pour repartir à Villers-Châtel jusqu'à la place des Martyrs.

Departure from the Square of Marthys, opposite the Chapel of Villers-Châtel. Itinerary very easy despite the fest deep discent approaching Caucourt

Le saviez-vous ?

Dans le parc du château, une grotte identique à celle de Lourdes, a été édiflée en remerciement d'une guérison. Un pèlerinage a encore lieu chaque année à la fin du mois de juin. Un petit sentier vous y conduira.



Source : géoportail